

**Siedlung**

Ausgangslage	Bezeichnung	Kennzahl
[Symbol]	Siedlungsgebiet kantonaler Richtplan	
[Symbol]	Baugebiet   Erweiterung Baugebiet (kurzfristig)	S 2.1 - S 2.3
[Symbol]	Zentrumgebiet   Entwicklungsbereich Zentrum	S 3.3
[Symbol]	Wohngebiet   Erweiterung Wohnen tiefe Dichte	S 3.3
[Symbol]	Erweiterung Wohngebiet mittlere Dichte	S 3.1 - S 3.2
[Symbol]	Entwicklungsgebiet Wohnen mittlere Dichte	S 3.3.3
[Symbol]	langfristige Siedlungserweiterung Wohnen mittlere Dichte	S 3.1
[Symbol]	Entwicklungsgebiet Wohnen hohe Dichte	S 4.1
[Symbol]	Wohn- / Gewerbegebiet   Erweiterung Mischnutzung mittlere Dichte	S 4.1
[Symbol]	Entwicklungsgebiet Mischnutzung hohe Dichte	S 4.2.1
[Symbol]	langfristige Siedlungserweiterung Mischnutzung hohe Dichte	S 5.2
[Symbol]	Arbeitsplatzgebiet   Erweiterung Arbeitsplatzgebiet	S 5.1 - S 5.2
[Symbol]	Entwicklungsgebiet Arbeiten	S 6.2
[Symbol]	Gebiet für öffentliche Bauten und Anlagen   Umnutzung	S 6.3
[Symbol]	Erweiterungsgebiet für öffentliche Bauten und Anlagen	S 6.3
[Symbol]	Langfristige Siedlungserweiterung für öffentliche Bauten und Anlagen	S 3.3
[Symbol]	Grün- und Freizeitalgebiet   Umnutzung Grün- und Freizeitalgebiet	S 4.2.1
[Symbol]	Interessverbundgebiet	S 5.1.1
[Symbol]	Strategischer Arbeitsplatzstandort	S 1.5.3
[Symbol]	Wirtschaftliches Schwerpunktgebiet	L 2.1
[Symbol]	Räumliche Entlastung	S 1.3
[Symbol]	Objektschutzmassnahmen	S 1.4
[Symbol]	Besetzter Standort	
[Symbol]	Siedlungsgrenzung	
[Symbol]	Sondernutzungsplanpflicht	

**Landschaft**

Ausgangslage	Bezeichnung	Kennzahl
[Symbol]	Basistwald	S 3.4 L 1.1.1
[Symbol]	Gewässer	L 4.1.1
[Symbol]	Landwirtschaftsgebiet	L 1.2.1
[Symbol]	Erdensraum Gewässer	
[Symbol]	Fruchtigefläche	
[Symbol]	Lebensraum bedrohter Arten	
[Symbol]	Gebiet mit lockigem Lebensraumverbund	
[Symbol]	Siedlungsrelevanter Freiraum	
[Symbol]	Amphibienlebensgebiet	
[Symbol]	Landschaftserschützung	
[Symbol]	Naturschutzgebiet	
[Symbol]	Grundwasserschutzgebiet	
[Symbol]	Geotopschutzgebiet	

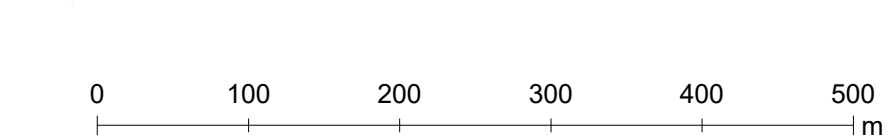
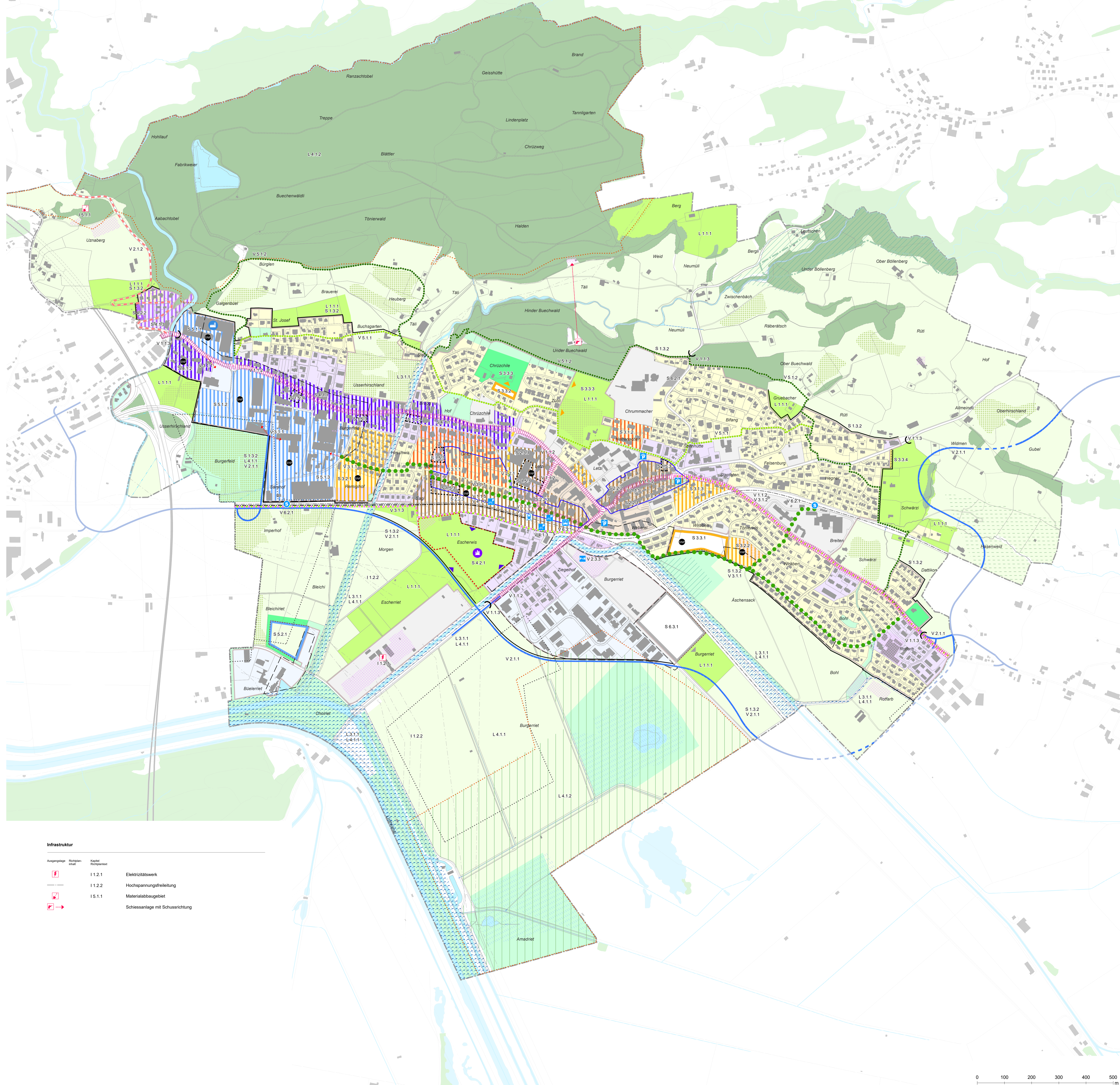
**Verkehr**

Ausgangslage	Bezeichnung	Kennzahl
[Symbol]	Regionale Verbindungsstrasse A15-Gaster, oberirdisch   unterirdisch (09/2022)	V 2.1.1
[Symbol]	Auflassung Uznachgrasse	V 2.1.2
[Symbol]	Ortsring	V 1.1.3
[Symbol]	Begegnungszone	V 1.1.5
[Symbol]	Strassenverbindung	V 2.2.1
[Symbol]	Strassenraumgestaltung	V 1.1.2
[Symbol]	Langsamverkehrsverbindung	V 2.1.1
[Symbol]	Promenade	V 3.1.1
[Symbol]	Erreichungserleichterung Promenade	V 3.1.2
[Symbol]	Velo / Gehweg	V 3.1.2   V 3.1.3
[Symbol]	Mittelweg	V 5.1.1
[Symbol]	Panoramaweg	V 5.1.2
[Symbol]	Bahnhof   Bahnhofsstelle	V 6.1.1   V 6.2.1
[Symbol]	Bahnlinie   Ausbau Bahnlinie	V 6.2.1
[Symbol]	Bushof	V 6.3.1
[Symbol]	Bushaltestelle	V 6.3.2
[Symbol]	Park & Ride	V 2.3.3
[Symbol]	Parkhaus	V 2.3.1
[Symbol]	Abstellanlage Velo	V 4.1.3

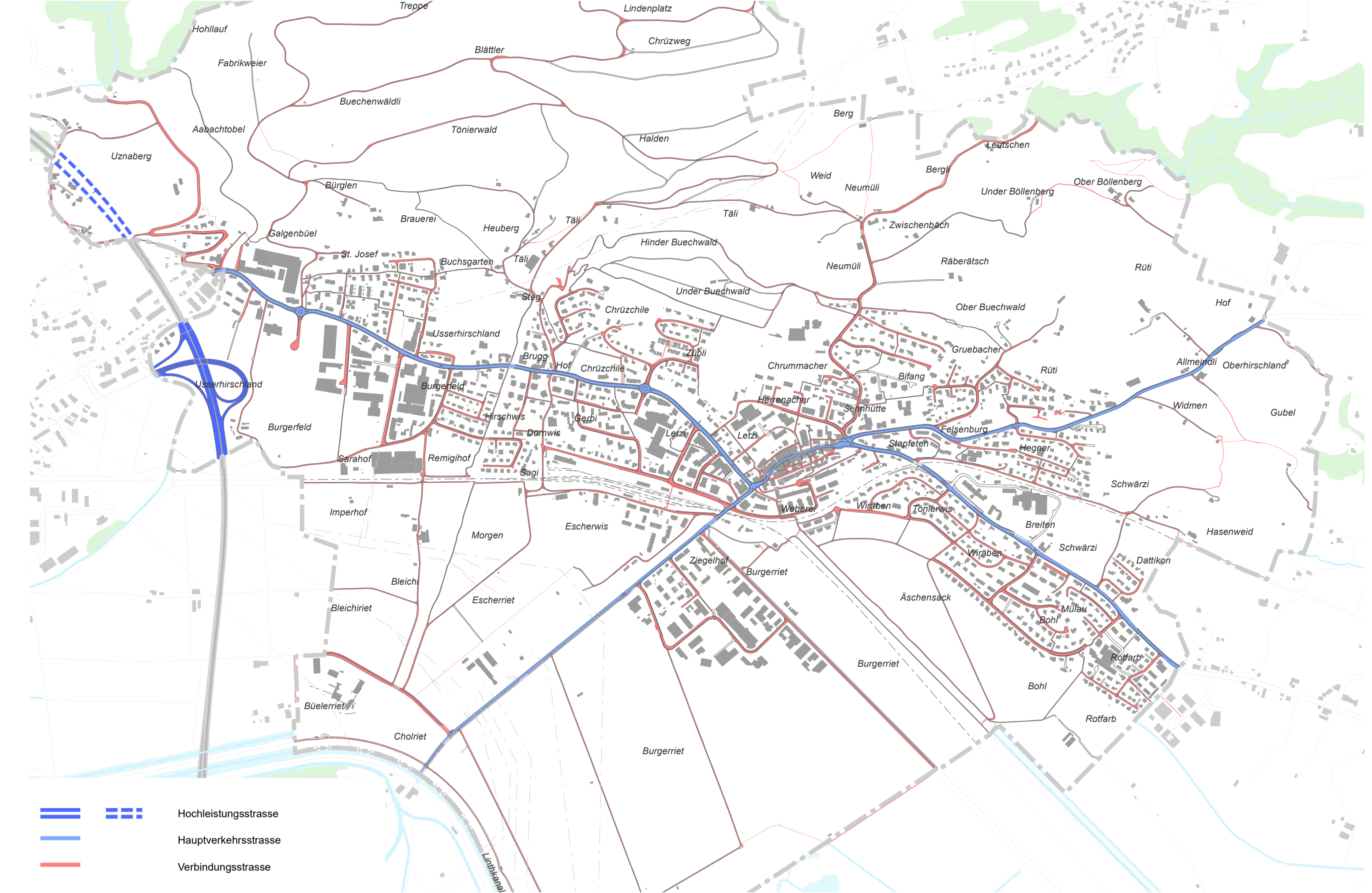
**Infrastruktur**

Bezeichnung	Kennzahl
[Symbol]	1.1.2.1
[Symbol]	1.1.2.2
[Symbol]	1.5.1.1

[Symbol]	Elektrizitätswerk
[Symbol]	Hochspannungsföhreitung
[Symbol]	Materialabbaugelände
[Symbol]	Schiessanlage mit Schussrichtung

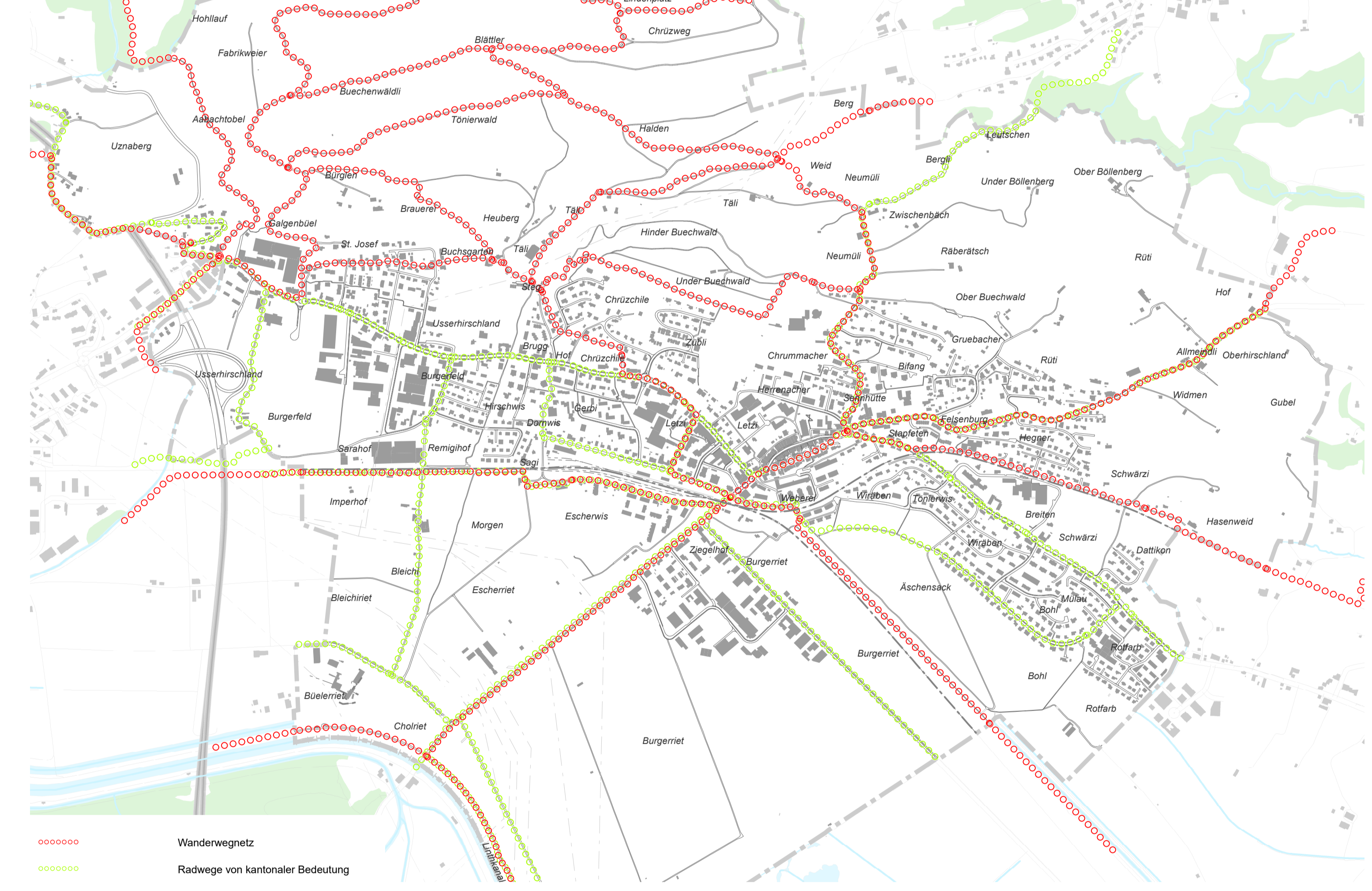


**Ausgangslage: Strassentypen, 1:10'000**



[Symbol]	Hochleistungsstrasse
[Symbol]	Hauptverkehrsstrasse
[Symbol]	Verbindungsstrasse

**Ausgangslage: Wanderwegnetz, Radwege, 1:10'000**



[Symbol]	Wanderwegnetz
[Symbol]	Radwege von kantonalen Bedeutung

**Ausgangslage: Schutzverordnung, Ausschnitt, 1:10'000**

Revision Schutzverordnung, Änderungsaufgabe Stand: 20. Januar 2020



[Symbol]	Ortschutzgebiet A
[Symbol]	Ortschutzgebiet B
[Symbol]	Park- und Gartengebiet

